

Wieluń, dn. 26.09.2022 r.
(Miejscowość i data)

GEO-MAX
USŁUGI GEODEZYJNE
K&P Ciuborski spółka cywilna
Kąty 1; 98-310 Czarnożyły
Tel. 794 929 852
(Nazwa/ Nazwisko i imię wykonawcy)
Zbigniew Golański – upr. nr 16406
(Nr upr. zawodowych)

GNO.6640.1659.2022
(Oznaczenie kancelaryjne)

NIEZNANE INNI

Pątnów

98-335 Pątnów

– władanie samoistne

(dane adresowe)

Z A W I A D O M I E N I E **o czynnościach przyjęcia granic nieruchomości podlegającej podziałowi**

Na podst. §6 ust. 4 Rozporządzenia Rady Ministrów z dnia 7 grudnia 2004 r. w sprawie sposobu i trybu dokonywania podziałów nieruchomości (Dz. U. Nr 268, poz. 2663) oraz zgłoszenia pracy geodezyjnej w Ośrodku Dokumentacji Geodezyjnej i Kartograficznej w Wieluniu pod nr: **GNO.6640.1659.2022**, uprzejmie zawiadamiam że w dniu **10.11.2022 r.** o godz. **8⁰⁰** w miejscowości **Załęcze Wielkie**; obręb ewidencyjny **Załęcze Wielkie**, nastąpi rozpoczęcie czynności związanych z przyjęciem przebiegu granic nieruchomości oznaczonej w ewidencji gruntów i budynków jako działka nr **3.654, 3.638, 3.616, 3.615, 3.614** z działkami sąsiednimi nr **3.608, 3.617**.

W związku z powyższym, jako zainteresowanych, zapraszam do wzięcia udziału w opisanych czynnościach.

GEODETA

Zbigniew Golański
upr. nr 16406 (zakres 1 i 2)

.....
(podpis geodety uprawnionego i data)

POUCZENIE

Zawiadomieni właściciele (władający) gruntami proszeni są o przybycie w oznaczonym terminie z wszelkimi dokumentami, jakie mogą być potrzebne przy przyjęciu granic ich gruntów oraz dokumentami tożsamości. Udział w tych czynnościach leży w interesie zawiadomionego podmiotu, a nieusprawiedliwione niewzięcie w nich udziału nie będzie stanowiło przeszkody do ich przeprowadzenia.

W imieniu osób nieobecnych mogą występować odpowiednio upoważnieni pełnomocnicy.

GEO-MAX
USŁUGI GEODEZYJNE
K&P Ciuborski spółka cywilna
Kąty 1; 98-310 Czarnożyły
Tel. 794 929 852
(Nazwa/ Nazwisko i imię wykonawcy)
Zbigniew Golański – upr. nr 16406
(Nr upr. zawodowych)

Wieluń, dn. 26.09.2022 r.

GNO.6640.1659.2022
(Oznaczenie kancelaryjne)

NIEZNANE INNI

Pątnów

98-335 Pątnów

– władanie samoistne

(dane adresowe)

Z A W I A D O M I E N I E

o czynnościach ustalenia przebiegu granic działek ewidencyjnych

Na podst. § 38 ust. 1 rozporządzenia w sprawie ewidencji gruntów i budynków oraz zgłoszenia pracy geodezyjnej w Ośrodku Dokumentacji Geodezyjnej i Kartograficznej w Wieluniu pod nr: **GNO.6640.1659.2022**, uprzejmie zawiadamiam że w dniu **10.11.2022 r.** o godz. **8⁰⁰** w miejscowości **Załącze Wielkie**, nastąpi rozpoczęcie czynności związanych z ustaleniem przebiegu granic działki/działek oznaczonej/oznaczonych w ewidencji gruntów i budynków jako działka/działki nr **3.654, 3.638, 3.616, 3.615, 3.614** z działkami nr **3.608, 3.617**.

W związku z powyższym, jako zainteresowanych, zapraszam do wzięcia udziału w opisanych czynnościach.

GEODETA

Zbigniew Golański
upr. nr 16406 (zakres 1 i 2)

.....
(podpis geodety uprawnionego i data)


POUCZENIE

Zawiadomieni właściciele (władający) gruntami proszeni są o przybycie w oznaczonym terminie z wszelkimi dokumentami, jakie mogą być potrzebne przy ustaleniu granic ich gruntów oraz dokumentami tożsamości. Udział w tych czynnościach leży w interesie zawiadomionego podmiotu, a nieusprawiedliwione niewzięcie w nich udziału nie będzie stanowić przeszkody do ich przeprowadzenia.

Wieluń, dn. 26.09.2022 r.
(Miejscowość i data)

GEO-MAX
USŁUGI GEODEZYJNE
K&P Ciuborski spółka cywilna
Kąty 1; 98-310 Czarnożyły
Tel. 794 929 852
(Nazwa/ Nazwisko i imię wykonawcy)
Zbigniew Golański – upr. nr 16406
(Nr upr. zawodowych)

GNO.6640.1659.2022
(Oznaczenie kancelaryjne)



Z A W I A D O M I E N I E **o czynnościach przyjęcia granic nieruchomości podlegającej podziałowi**

Na podst. §6 ust. 4 Rozporządzenia Rady Ministrów z dnia 7 grudnia 2004 r. w sprawie sposobu i trybu dokonywania podziałów nieruchomości (Dz. U. Nr 268, poz. 2663) oraz zgłoszenia pracy geodezyjnej w Ośrodku Dokumentacji Geodezyjnej i Kartograficznej w Wieluniu pod nr: **GNO.6640.1659.2022**, uprzejmie zawiadamiam że w dniu **10.11.2022 r.** o godz. **11⁰⁰** w miejscowości **Załęcze Wielkie**; obręb ewidencyjny **Załęcze Wielkie**, nastąpi rozpoczęcie czynności związanych z przyjęciem przebiegu granic nieruchomości oznaczonej w ewidencji gruntów i budynków jako działka nr **3.636/2** z działkami sąsiednimi nr **3.63/1, 3.63/2, 3.64, 3.65, 3.66, 3.67, 3.68, 3.69, 3.70, 3.71, 3.72, 3.73, 3.74, 3.75, 3.76, 3.78, 3.79, 3.80, 3.268/1, 3.268/2, 3.269, 3.270, 3.271, 3.272, 3.273, 3.274, 3.275, 3.276, 3.277, 3.278, 3.279, 3.280, 3.281, 3.282, 3.285, 3.286, 3.288.**

W związku z powyższym, jako zainteresowanych, zapraszam do wzięcia udziału w opisanych czynnościach.

GEODETA

Zbigniew Golański
upr. nr 16406 (zakres 1 i 2)

.....
(podpis geodety uprawnionego i data)

POUCZENIE

Zawiadomieni właściciele (władający) gruntami proszeni są o przybycie w oznaczonym terminie z wszelkimi dokumentami, jakie mogą być potrzebne przy przyjęciu granic ich gruntów oraz dokumentami tożsamości. Udział w tych czynnościach leży w interesie zawiadomionego podmiotu, a nieusprawiedliwione niewzięcie w nich udziału nie będzie stanowić przeszkody do ich przeprowadzenia.

W imieniu osób nieobecnych mogą występować odpowiednio upoważnieni pełnomocnicy.

W przypadku współwłasności, współużytkowania wieczystego, małżeńskiej wspólności ustawowej - uczestnikami postępowania są wszystkie strony.


Zgodnie z art. 39 ust.3 oraz art. 32 ust. 3 ustawy z dnia 17 maja 1989 r. Prawo geodezyjne i kartograficzne nieusprawiedliwione niestawiennictwo stron nie wstrzymuje czynności geodety.

Klauzula Informacyjna:

GEO-MAX
USŁUGI GEODEZYJNE
K&P Ciuborski spółka cywilna
Kąty 1; 98-310 Czarnożyły
Tel. 794 929 852
(Nazwa/ Nazwisko i imię wykonawcy)
Zbigniew Golański – upr. nr 16406
(Nr upr. zawodowych)

Wieluń, dn. 26.09.2022 r.

GNO.6640.1659.2022
(Oznaczenie kancelaryjne)



Z A W I A D O M I E N I E

o czynnościach ustalenia przebiegu granic działek ewidencyjnych

Na podst. § 38 ust. 1 rozporządzenia w sprawie ewidencji gruntów i budynków oraz zgłoszenia pracy geodezyjnej w Ośrodku Dokumentacji Geodezyjnej i Kartograficznej w Wieluniu pod nr: **GNO.6640.1659.2022**, uprzejmie zawiadamiam że w dniu **10.11.2022 r.** o godz. **11⁰⁰** w miejscowości **Załęcze Wielkie**, nastąpi rozpoczęcie czynności związanych z ustaleniem przebiegu granic działki/działek oznaczonej/oznaczonych w ewidencji gruntów i budynków jako działka/działki nr **3.636/2** z działkami nr **3.63/1, 3.63/2, 3.64, 3.65, 3.66, 3.67, 3.68, 3.69, 3.70, 3.71, 3.72, 3.73, 3.74, 3.75, 3.76, 3.78, 3.79, 3.80, 3.268/1, 3.268/2, 3.269, 3.270, 3.271, 3.272, 3.273, 3.274, 3.275, 3.276, 3.277, 3.278, 3.279, 3.280, 3.281, 3.282, 3.285, 3.286, 3.288.**

W związku z powyższym, jako zainteresowanych, zapraszam do wzięcia udziału w opisanych czynnościach.

GEODETA

Zbigniew Golański
upr. nr 16406 (zakres 1 i 2)

.....
(podpis geodety uprawnionego i data)


POUCZENIE

Zawiadomieni właściciele (władający) gruntami proszeni są o przybycie w oznaczonym terminie z wszelkimi dokumentami, jakie mogą być potrzebne przy ustaleniu granic ich gruntów oraz dokumentami tożsamości. Udział w tych czynnościach leży w interesie zawiadomionego podmiotu, a nieusprawiedliwione niewzięcie w nich udziału nie będzie stanowić przeszkody do ich przeprowadzenia.

Wieluń, dn. 26.09.2022 r.
(Miejscowość i data)

GEO-MAX
USŁUGI GEODEZYJNE
K&P Ciuborski spółka cywilna
Kąty 1; 98-310 Czarnożyły
Tel. 794 929 852
(Nazwa/ Nazwisko i imię wykonawcy)
Zbigniew Golański – upr. nr 16406
(Nr upr. zawodowych)

GNO.6640.1659.2022
(Oznaczenie kancelaryjne)



Z A W I A D O M I E N I E **o czynnościach przyjęcia granic nieruchomości podlegającej podziałowi**

Na podst. §6 ust. 4 Rozporządzenia Rady Ministrów z dnia 7 grudnia 2004 r. w sprawie sposobu i trybu dokonywania podziałów nieruchomości (Dz. U. Nr 268, poz. 2663) oraz zgłoszenia pracy geodezyjnej w Ośrodku Dokumentacji Geodezyjnej i Kartograficznej w Wieluniu pod nr: **GNO.6640.1659.2022**, uprzejmie zawiadamiam że w dniu **10.11.2022 r.** o godz. **8⁰⁰** w miejscowości **Załęcze Wielkie**; obręb ewidencyjny **Załęcze Wielkie**, nastąpi rozpoczęcie czynności związanych z przyjęciem przebiegu granic nieruchomości oznaczonej w ewidencji gruntów i budynków jako działka nr **3.654, 3.638, 3.616, 3.615, 3.614** z działkami sąsiednimi nr **3.608, 3.617**.

W związku z powyższym, jako zainteresowanych, zapraszam do wzięcia udziału w opisanych czynnościach.

GEODETA

Zbigniew Golański
upr. nr 16406 (zakres 1 i 2)

.....
(podpis geodety uprawnionego i data)

POUCZENIE

Zawiadomieni właściciele (władający) gruntami proszeni są o przybycie w oznaczonym terminie z wszelkimi dokumentami, jakie mogą być potrzebne przy przyjęciu granic ich gruntów oraz dokumentami tożsamości. Udział w tych czynnościach leży w interesie zawiadomionego podmiotu, a nieusprawiedliwione niewzięcie w nich udziału nie będzie stanowić przeszkody do ich przeprowadzenia.

W imieniu osób nieobecnych mogą występować odpowiednio upoważnieni pełnomocnicy.


W przypadku współwłasności, współużytkowania wieczystego, małżeńskiej wspólności ustawowej - uczestnikami postępowania są wszystkie strony.

Zgodnie z art. 39 ust.3 oraz art. 32 ust. 3 ustawy z dnia 17 maja 1989 r. Prawo geodezyjne i kartograficzne nieusprawiedliwione niestawiennictwo stron nie wstrzymuje czynności geodety.

GEO-MAX
USŁUGI GEODEZYJNE
K&P Ciuborski spółka cywilna
Kąty 1; 98-310 Czarnożyły
Tel. 794 929 852
(Nazwa/ Nazwisko i imię wykonawcy)
Zbigniew Golański – upr. nr 16406
(Nr upr. zawodowych)

Wieluń, dn. 26.09.2022 r.

GNO.6640.1659.2022
(Oznaczenie kancelaryjne)



Z A W I A D O M I E N I E

o czynnościach ustalenia przebiegu granic działek ewidencyjnych

Na podst. § 38 ust. 1 rozporządzenia w sprawie ewidencji gruntów i budynków oraz zgłoszenia pracy geodezyjnej w Ośrodku Dokumentacji Geodezyjnej i Kartograficznej w Wieluniu pod nr: **GNO.6640.1659.2022**, uprzejmie zawiadamiam że w dniu **10.11.2022 r.** o godz. **8⁰⁰** w miejscowości **Załęcze Wielkie**, nastąpi rozpoczęcie czynności związanych z ustaleniem przebiegu granic działki/działek oznaczonej/oznaczonych w ewidencji gruntów i budynków jako działka/działki nr **3.654, 3.638, 3.616, 3.615, 3.614** z działkami nr **3.608, 3.617**.

W związku z powyższym, jako zainteresowanych, zapraszam do wzięcia udziału w opisanych czynnościach.

GEODETA

Zbigniew Golański
upr. nr 16406 (zakres 1 i 2)

.....
(podpis geodety uprawnionego i data)

POUCZENIE

Zawiadomieni właściciele (władający) gruntami proszeni są o przybycie w oznaczonym terminie z wszelkimi dokumentami, jakie mogą być potrzebne przy ustaleniu granic ich gruntów oraz dokumentami tożsamości. Udział w tych czynnościach leży w interesie zawiadomionego podmiotu, a nieusprawiedliwione niewzięcie w nich udziału nie będzie stanowić przeszkody do ich przeprowadzenia.

W imieniu osób nieobecnych mogą występować odpowiednio upoważnieni pełnomocnicy.

W przypadku współwłasności, współużytkowania wieczystego, małżeńskiej wspólności ustawowej - uczestnikami postępowania są wszystkie strony.

GEO-MAX
USŁUGI GEODEZYJNE
Piotr Ciuborski
Kąty 1; 98-310 Czarnożyły
Tel. 794 929 852
(Nazwa/ Nazwisko i imię wykonawcy)
Zbigniew Golański – upr. nr 16406
(Nr upr. zawodowych)

Wieluń, dn. 27.09.2022 r.

GNO.6640.1662.2022
(Oznaczenie kancelaryjne)

NIEUSTALONY WŁADAJĄCY

(dane adresowe)

Z A W I A D O M I E N I E o czynnościach ustalenia przebiegu granic działek ewidencyjnych

Na podst. § 38 ust. 1 rozporządzenia w sprawie ewidencji gruntów i budynków oraz zgłoszenia pracy geodezyjnej w Ośrodku Dokumentacji Geodezyjnej i Kartograficznej w Wieluniu pod nr: **GNO.6640.1662.2022**, uprzejmie zawiadamiam że w dniu **28.10.2022 r.** o godz. **10⁰⁰** w miejscowości **Pątnów**, przy Ulicy Parkowej, nastąpi rozpoczęcie czynności związanych z ustaleniem przebiegu granic działki/działek oznaczonej/oznaczonych w ewidencji gruntów i budynków jako działka/działki nr **557, 556** z działkami nr **544, 558/1, 559/3, 555, 561**.

W związku z powyższym, jako zainteresowanych, zapraszam do wzięcia udziału w opisanych czynnościach.

GEODETA

Zbigniew Golański
upr. nr 16406 (zakres 1 i 2)

.....
(podpis geodety uprawnionego i data)

POUCZENIE

Zawiadomieni właściciele (władający) gruntami proszeni są o przybycie w oznaczonym terminie z wszelkimi dokumentami, jakie mogą być potrzebne przy ustaleniu granic ich gruntów oraz dokumentami tożsamości. Udział w tych czynnościach leży w interesie zawiadomionego podmiotu, a nieusprawiedliwione niewzięcie w nich udziału nie będzie stanowić przeszkody do ich przeprowadzenia.

W imieniu osób nieobecnych mogą występować odpowiednio upoważnieni pełnomocnicy.

W przypadku współwłasności, współużytkowania wieczystego, małżeńskiej wspólności ustawowej - uczestnikami postępowania są wszystkie strony.

Zgodnie z art. 39 ust.3 oraz art. 32 ust. 3 ustawy z dnia 17 maja 1989 r. Prawo geodezyjne i kartograficzne nieusprawiedliwione niestawiennictwo stron nie wstrzymuje czynności geodety.

Klauzula Informacyjna:

Na podstawie art. 13 rozporządzenia Parlamentu Europejskiego i Rady (UE)2016/679 z dnia 27 kwietnia 2016 r. w sprawie ochrony osób fizycznych w związku z przetwarzaniem danych osobowych i w sprawie swobodnego przepływu takich danych oraz uchylenia dyrektywy 95/46/WE informuję, że:

1. Administratorem danych osobowych dotyczących niniejszej sprawy jest Starostwo Powiatowe w Wieluniu z siedzibą w Wieluniu, Plac Kazimierza Wielkiego 2; 98-300 Wieluń
2. Kontakt do Inspektora Ochrony danych: e-mail: mdereniowska@powiat.wielun.pl
3. Dane osobowe będą przetwarzane w celu prowadzenia postępowań administracyjnych lub skargowych, na podstawach prawnych wskazanych w ustawie z dnia 17 maja 1989 r. – Prawo geodezyjne i kartograficzne (tj. Dz. U. z 2017 r. poz. 2101 ze zm.) oraz w ustawie z dnia 14 czerwca 1960 r. - Kodeks postępowania administracyjnego (tj. Dz.U. z 2017 r. poz. 1257 ze zm.).
4. Odbiorcami danych osobowych, co wynika wprost z przepisów wskazanych w pkt.3, mogą być strony postępowania administracyjnego oraz inni uczestnicy tego postępowania.
5. Dane osobowe nie będą przekazywane do państwa trzeciego.
6. Planowany okres, przez który dane osobowe będą przechowywane, to okres realizacji zadań zawartych w ww. ustawach oraz przechowywania akt sprawy do czasu przekazania do Archiwum Państwowego.
7. Każdemu, którego dane osobowe są przetwarzane, przysługuje żądanie dostępu do tych danych, ich sprostowania, usunięcia lub ograniczenia przetwarzania lub prawo do wniesienia sprzeciwu wobec przetwarzania, a także prawo do przenoszenia danych.
8. Każdemu, którego dane osobowe są przetwarzane, przysługuje prawo wniesienia skargi do organu nadzorczego - Prezesa Urzędu Ochrony Danych Osobowych.
9. Podanie danych osobowych jest wymogiem ustawowym, osoba, której dane dotyczą, jest zobowiązana do ich podania. Konsekwencją niepodania danych jest odmowa prowadzenia postępowania.
10. Dane osobowe nie będą wykorzystane do zautomatyzowanego podejmowania decyzji, w tym profilowania.