

Wieluń, dn. 11.07.2024 r.

GEO-MAX USŁUGI GEODEZYJNE

Piotr Ciuborski

Kąty 1; 98-310 Czarnożyły


Tel. 794 929 852

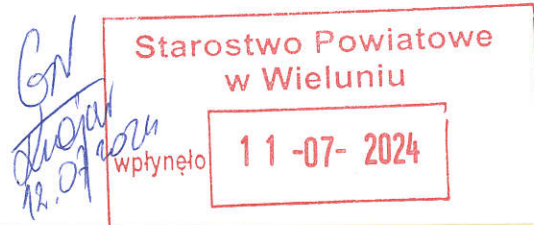
(Nazwa/ Nazwisko i imię wykonawcy)

Kazimierz Stanek upr. 16418

(Nr upr. zawodowych)

GNO.6640.1125.2024

*o. Slepaczynski*  




## Z A W I A D O M I E N I E

### o wznowieniu znaków granicznych\*, wyznaczeniu punktów granicznych\*.

Na podstawie art. 39 ust. 3 i 5 ustawy z dnia 17 maja 1989 r. Prawo geodezyjne i kartograficzne oraz zgłoszenia pracy geodezyjnej w Ośrodku Dokumentacji Geodezyjnej i Kartograficznej w Wieluniu pod nr: **GNO.6640.1125.2024**, uprzejmie zawiadamiam że w dniu **06.08.2024 r.** w obrębie ewidencyjnym **Wierzchlas**, dz. **1392, 1393**, jednostka ewidencyjna **Wierzchlas** o godz. **16<sup>00</sup>** nastąpi rozpoczęcie czynności związanych ze wznowieniem znaków granicznych\*, wyznaczeniem punktów granicznych\* działki nr 1392, 1393 z działką nr 1391, 1394, 1403, 2653.

**GEODETA**  
  
**Kazimierz Stanek**  
upr. nr 16418

**GEODETA**  
  
**mgr inż. Piotr Ciuborski**

(podpis geodety)

## POUCZENIE

Zawiadomieni właściciele (władający) gruntami proszeni są o przybycie w oznaczonym terminie z wszelkimi dokumentami, jakie mogą być potrzebne przy wznowieniu znaków granicznych\*, wyznaczeniu punktów granicznych\* oraz dokumentami tożsamości.

W imieniu osób nieobecnych mogą występować odpowiednio upoważnieni pełnomocnicy.

W przypadku współwłasności, współużytkowania wieczystego, małżeńskiej wspólności ustawowej - uczestnikami postępowania są wszystkie strony.

Zgodnie z art. 39 ust. 3 oraz art. 32 ust. 3 ustawy z dnia 17 maja 1989 r. Prawo geodezyjne i kartograficzne nieusprawiedliwione niestawiennictwo stron nie wstrzymuje czynności geodety.

\* właściwe podkreślić

**Kluczula Informacyjna:**

Na podstawie art. 13 rozporządzenia Parlamentu Europejskiego i Rady (UE)2016/679 z dnia 27 kwietnia 2016 r. w sprawie ochrony osób fizycznych w związku z przetwarzaniem danych osobowych i w sprawie swobodnego przepływu takich danych oraz uchylenia dyrektywy 95/46/WE informuję, że:

1. Administratorem danych osobowych dotyczących niniejszej sprawy jest Starostwo Powiatowe w Wieluniu z siedzibą w Wieluniu pl. Kazimierza Wielkiego 2; 98-300 Wieluń.
2. Kontakt do Inspektora Ochrony danych: e-mail: mdereniewska@powiat.wielun.pl
3. Dane osobowe będą przetwarzane w celu prowadzenia postępowań administracyjnych lub skargowych, na podstawach prawnych wskazanych w ustawie z dnia 17 maja 1989 r. – Prawo geodezyjne i kartograficzne (Dz. U. z 1989 nr 30 pozycja 163; t.j. Dz. U. z 2021 r. poz. 1990, z 2022 r. poz. 1846, 2185 ze zm.) oraz w ustawie z dnia 14 czerwca 1960 r. - Kodeks postępowania administracyjnego (Dz. U. z 1960 nr 30 pozycja 168; t.j. Dz. U. z 2022 r. poz. 2000, 2185)
4. Odbiorcami danych osobowych, co wynika wprost z przepisów wskazanych w pkt.3, mogą być strony postępowania administracyjnego oraz inni uczestnicy tego postępowania.
5. Dane osobowe nie będą przekazywane do państwa trzeciego.
6. Planowany okres, przez który dane osobowe będą przechowywane, to okres realizacji zadań zawartych w ww. ustawach oraz przechowywania akt sprawy do czasu przekazania do Archiwum Państwowego.
7. Każdemu, którego dane osobowe są przetwarzane, przysługuje żądanie dostępu do tych danych, ich sprostowania, usunięcia lub ograniczenia przetwarzania lub prawo do wniesienia sprzeciwu wobec przetwarzania, a także prawo do przenoszenia danych.
8. Każdemu, którego dane osobowe są przetwarzane, przysługuje prawo wniesienia skargi do organu nadzorczego - Prezesa Urzędu Ochrony Danych Osobowych.
9. Podanie danych osobowych jest wymogiem ustawowym, osoba, której dane dotyczą, jest zobowiązana do ich podania. Konsekwencją niepodania danych jest odmowa prowadzenia postępowania.
10. Dane osobowe nie będą wykorzystane do zautomatyzowanego podejmowania decyzji, w tym profilowania.

Wieluń, dn. 11.07.2024 r.  
(Miejscowość i data)

GEO-MAX USŁUGI GEODEZYJNE

Piotr Ciuborski

Kąty 1; 98-310 Czarnożyły

Tel. 794 929 852


(Nazwa/ Nazwisko i imię wykonawcy)

Kazimierz Stanek upr. nr 16418

(Nr upr. zawodowych)

GNO.6640.1125.2024

(Oznaczenie kancelaryjne)



### Z A W I A D O M I E N I E

#### o czynnościach przyjęcia granic nieruchomości podlegającej podziałowi

Na podst. §6 ust. 4 Rozporządzenia Rady Ministrów z dnia 7 grudnia 2004 r. w sprawie sposobu i trybu dokonywania podziałów nieruchomości ( Dz. U. Nr 268, poz. 2663) oraz zgłoszenia pracy geodezyjnej w Ośrodku Dokumentacji Geodezyjnej i Kartograficznej w Wieluniu pod nr: **GNO.6640.1125.2024**, uprzejmie zawiadamiam że w dniu **06.08.2024 r.** o godz. **16<sup>00</sup>** nastąpi rozpoczęcie czynności związanych z przyjęciem przebiegu granic nieruchomości oznaczonej w ewidencji gruntów i budynków jako działka nr **1392, 1393** obręb ewidencyjny **Wierzchlas**, jednostka ewidencyjna **Wierzchlas** z działkami sąsiednimi nr 1391, 1394, 1403, 2653.

W związku z powyższym, jako zainteresowanych, zapraszam do wzięcia udziału w opisanych czynnościach.

GEODETA  
  
Kazimierz Stanek  
nr 16418

GEODETA  
  
mgr inż. Piotr Ciuborski

(podpis geodety)

#### POUCZENIE

Zawiadomieni właściciele ( władający ) gruntami proszeni są o przybycie w oznaczonym terminie z wszelkimi dokumentami, jakie mogą być potrzebne przy przyjęciu granic ich gruntów oraz dokumentami tożsamości. Udział w tych czynnościach leży w interesie zawiadomionego podmiotu, a nieusprawiedliwione niewzięcie w nich udziału nie będzie stanowić przeszkody do ich przeprowadzenia.

W imieniu osób nieobecnych mogą występować odpowiednio upoważnieni pełnomocnicy.

W przypadku współwłasności, współużytkowania wieczystego, małżeńskiej wspólności ustawowej - uczestnikami postępowania są wszystkie strony.

Zgodnie z art. 39 ust.3 oraz art. 32 ust. 3 ustawy z dnia 17 maja 1989 r. Prawo geodezyjne i kartograficzne nieusprawiedliwione niestawiennictwo stron nie wstrzymuje czynności geodety.

**Kluczula Informacyjna:**

Na podstawie art. 13 rozporządzenia Parlamentu Europejskiego i Rady (UE)2016/679 z dnia 27 kwietnia 2016 r. w sprawie ochrony osób fizycznych w związku z przetwarzaniem danych osobowych i w sprawie swobodnego przepływu takich danych oraz uchylenia dyrektywy 95/46/WE informuję, że:

1. Administratorem danych osobowych dotyczących niniejszej sprawy jest Starostwo Powiatowe w Wieluniu z siedzibą w Wieluniu pl. Kazimierza Wielkiego 2; 98-300 Wieluń.
2. Kontakt do Inspektora Ochrony danych: e-mail: mdereniowska@powiat.wielun.pl
3. Dane osobowe będą przetwarzane w celu prowadzenia postępowań administracyjnych lub skargowych, na podstawach prawnych wskazanych w ustawie z dnia 17 maja 1989 r. – Prawo geodezyjne i kartograficzne (Dz. U. z 1989 nr 30 pozycja 163; t.j. Dz. U. z 2021 r. poz. 1990, z 2022 r. poz. 1846, 2185 ze zm.) oraz w ustawie z dnia 14 czerwca 1960 r. - Kodeks postępowania administracyjnego (Dz. U. z 1960 nr 30 pozycja 168; t.j. Dz. U. z 2022 r. poz. 2000, 2185)
4. Odbiorcami danych osobowych, co wynika wprost z przepisów wskazanych w pkt.3, mogą być strony postępowania administracyjnego oraz inni uczestnicy tego postępowania.
5. Dane osobowe nie będą przekazywane do państwa trzeciego.
6. Planowany okres, przez który dane osobowe będą przechowywane, to okres realizacji zadań zawartych w ww. ustawach oraz przechowywania akt sprawy do czasu przekazania do Archiwum Państwowego.
7. Każdemu, którego dane osobowe są przetwarzane, przysługuje żądanie dostępu do tych danych, ich sprostowania, usunięcia lub ograniczenia przetwarzania lub prawo do wniesienia sprzeciwu wobec przetwarzania, a także prawo do przenoszenia danych.
8. Każdemu, którego dane osobowe są przetwarzane, przysługuje prawo wniesienia skargi do organu nadzorczego - Prezesa Urzędu Ochrony Danych Osobowych.
9. Podanie danych osobowych jest wymogiem ustawowym, osoba, której dane dotyczą, jest zobowiązana do ich podania. Konsekwencją niepodania danych jest odmowa prowadzenia postępowania.
10. Dane osobowe nie będą wykorzystane do zautomatyzowanego podejmowania decyzji, w tym profilowania.